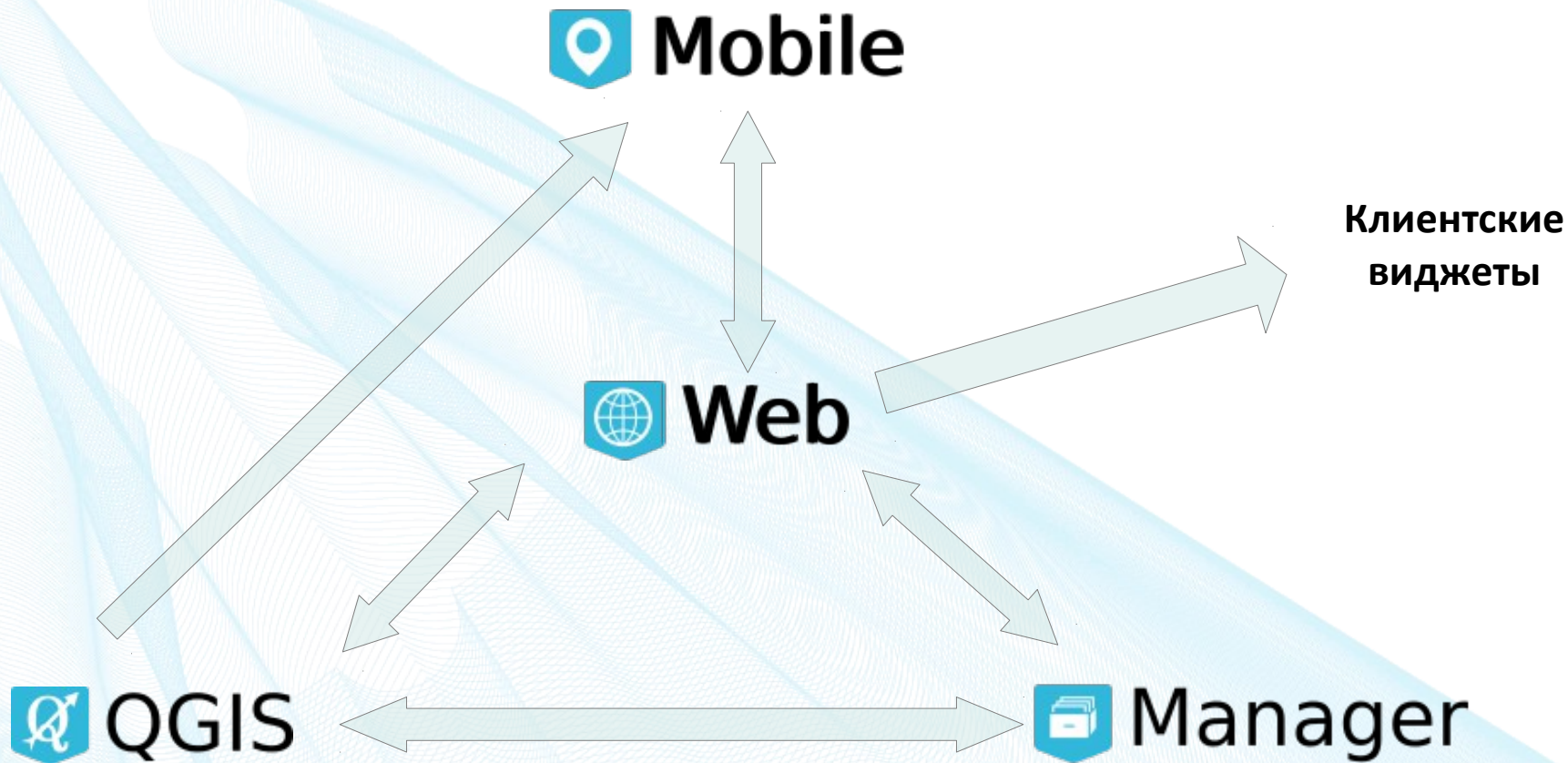


Разработка клиентских виджетов с использованием NextGIS Web

Иван Ковалев
ivan.kovalev@nextgis.ru



Реальный проект – «Росавто», как пример реализации



Министерство транспорта Российской Федерации
Федеральное дорожное агентство

Система оперативного мониторинга транспортно-эксплуатационного состояния
федеральных автомобильных дорог

Подсистема мониторинга | Карта
10 ! 14 1 7 fdatestuser
ФКУ Упрдор «Россия» | ? | Выход

Поиск

Слои

- Метео
 - Метеодатчики
 - Температура воздуха
 - Температура дороги
 - Температура под поверхн
 - Ветер
 - Осадки
 - Облачность
 - Давление
 - Состояние дорожной пове
 - Реагенты
 - Атмосферная видимость
 - Относительная влажность с
 - Коэффициент сцепления с
 - Видеокамеры
- Трафик
 - ПУИД
 - Интенсивность (скорость)
 - Интенсивность (штуки все
 - Интенсивность (штуки бол
- Яндекс
 - Яндекс прогноз
 - Яндекс прогноз ДТП
- ПВК
- Дорожные работы

Видео: ФКУ «Севзапуправто...

Направление: Общее

25.12.2014 13:49:49

Метеостанция: ФКУ «Уралуп...

Туман
нет данных
Усл. движения М/

нет данных не определено нет данных

66 % 769 мм.рт.ст. С 2 м/с до 50 м/с

3 балла нет данных 0,1

ПУИД: ФКУ Упрдор «Каспий...

Направление: Прямое, 4 полоса

М/с < > %

1 м 99 %

Легковые	99
Большие легковые	30
Автобусы	48
Грузовые <5т.	92
Грузовые 5-12 т.	74
Грузовые 12-20 т.	67
Автопоезда	2
Неопознанные ТС	53

Всего: 465 автомобилей

Видео: ФКУ «Севзапуправто...

Направление: Общее

25.12.2014 13:49:49

Видео: ФКУ «Севзапуправто...

Направление: Общее

26.09.2014 22:47:06

ПВК: ФКУ Упрдор «Москва...»

до 5 т - 0

5 - 12 т - 0

12 - 20 т - 0

> 20 т - 0

ПВК: ФКУ Упрдор «Волга...»

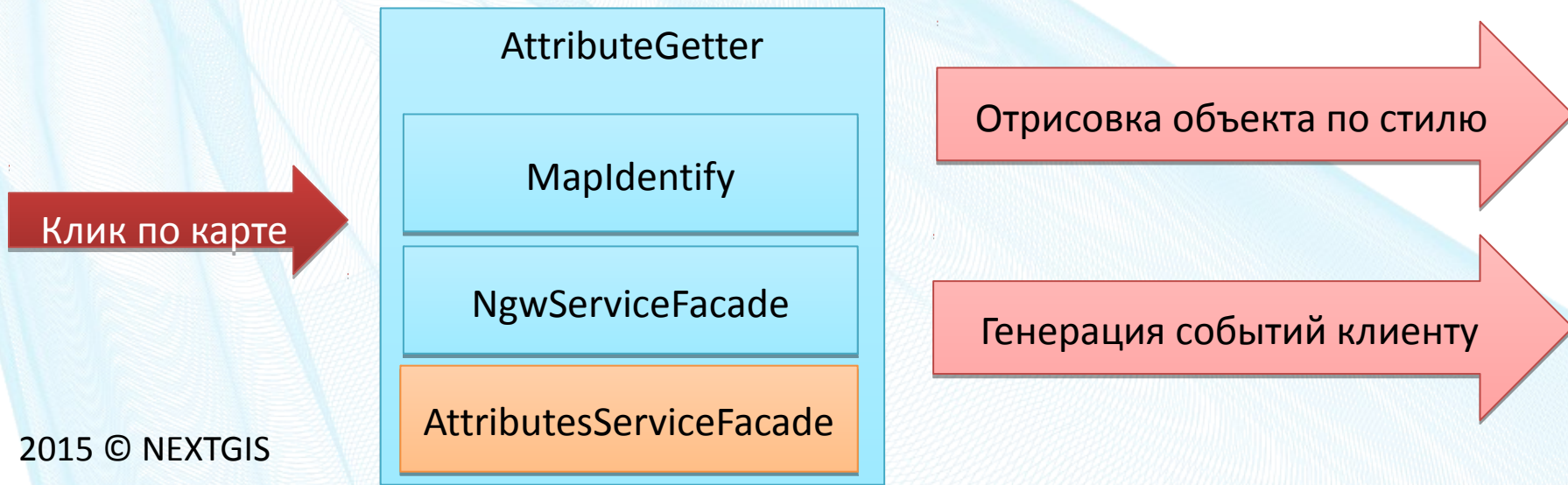

до 5 т - 0

5 - 12 т - 0

12 - 20 т - 0

> 20 т - 0

Получение информации об объекте тайлового слоя - идентификация - как пример реализации клиентского виджета



Спасибо за внимание!